

Oznaczenie kancelaryjne zgłoszenia pracy geodezyjnej	PODGK.6640.355.2019	
Miejscowość	Będków działki nr 313, 65/2	
Jednostka ewidencyjna	identyfikator	101405_2
	nazwa	Burzenin
Obręb ewidencyjny	identyfikator	101405_2.0002
	nazwa	Będków
Skala mapy	1:500	
Nazwa układu współrzędnych	prostokątnych płaskich	2000/6
	wysokości	Kronsztadt 1960

Oznaczenie granic obszaru, który był przedmiotem aktualizacji

Oznaczenie i opis obiektów projektowanych

"Wykonanie niniejszej mapy nie było poprzedzone ustaleniami dotyczącymi ewentualnych służebności gruntowych obciążających grunty położone w granicach projektowanej inwestycji budowlanej."

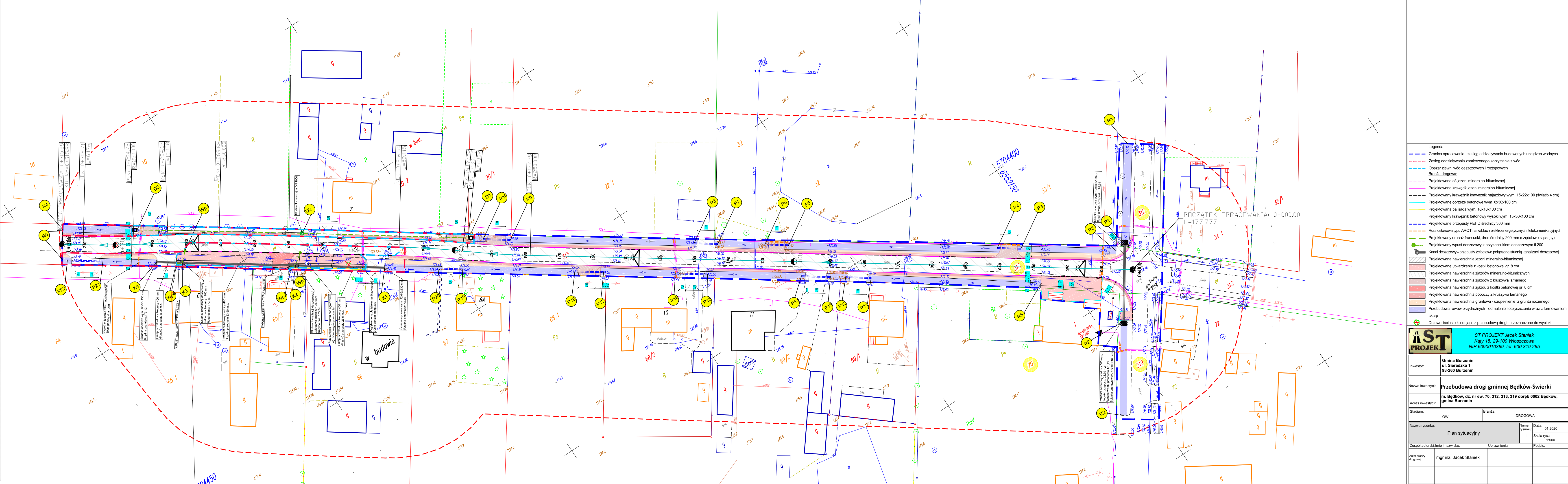
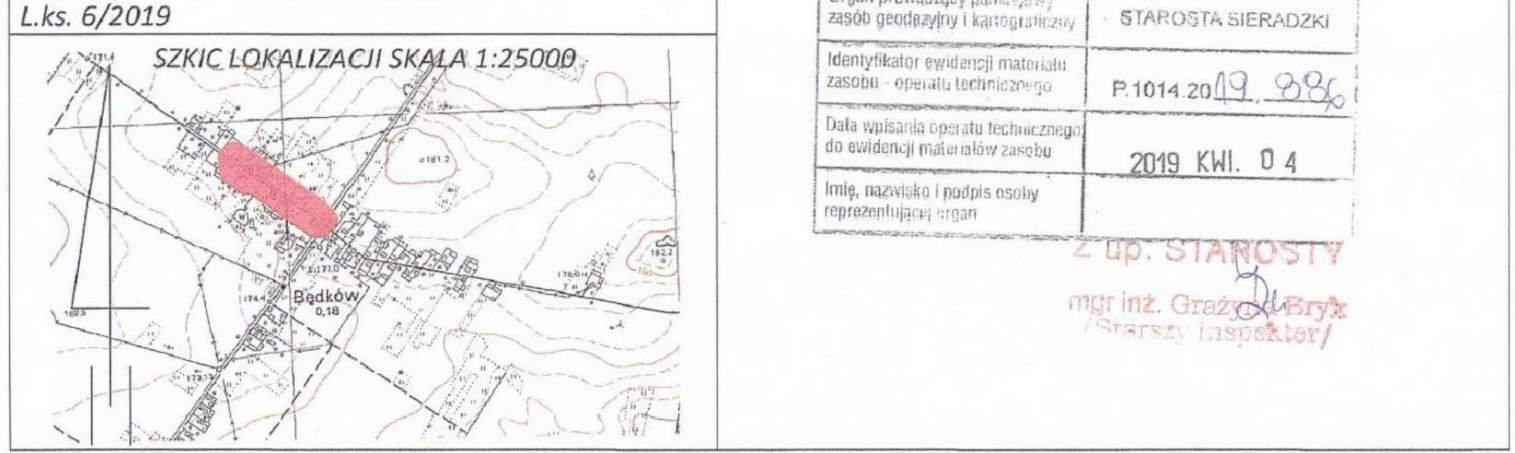
Oznaczenie i symbol konturu użytku gruntowego, który nie jest ujawniony w bazie ewidencji gruntów i budynków

Mapę wykonano na podstawie pomiaru uzupełniającego oraz bazy mapy numerycznej sekcje nr 6.156.27.03.1, 6.156.27.03.3, 6.156.27.03.4.  
Wykazano na mapie granice działek nr 313, 65/2 nie spełniają pod względem dokładności kryteriów obowiązujących standardów technicznych.  
UWAGA: Nie wyklucza się istnienia w terenie innych przewodów, o których brak informacji wynika z założeń historycznych lub niedopełnienia przepisów z ogłoszenia (Inwentaryzacji) (Ustawa Prawo Geodezyjne i Kartograficzne - Dz. U. Nr 30 poz. 163 z 1989r. wraz z późniejszymi zmianami)


Mapa aktualna na dzień

Kierownik pracy:  
**GEODETA UPRAWNIONY**  
**mgr Bogdan Górecki**  
Upr. 46502  
98-200 Sieradz, ul. Spychalskiego 23  
kom. 502 302 142  
e-mail: gowidlo@wp.pl

Nazwa wykonawcy:  
**GEODEZJA**  
**Krzysztof Juszczyk**  
98-200 Sieradz, ul. Spychalskiego 23  
NIP 828-105-81-35, Regon 100466273  
kom. 509 652 767



- Legenda**
- Granica opracowania - zasięg oddziaływania budowanych urządzeń wodnych
  - - - Zasięg oddziaływania zamierzonego korzystania z wód
  - - - Obszar zlewni wód deszczowych i roztopowych
  - Branża drogową**
  - Projektowana oś jezdni mineralno-bitumicznej
  - Projektowana krawężnik jezdni mineralno-bitumicznej
  - Projektowany krawężnik krawężnik najazdowy wym. 15x22x100 (światło 4 cm)
  - Projektowane obrzeże betonowe wym. 8x30x100 cm
  - Projektowana palisada wym. 18x18x100 cm
  - Projektowany krawężnik betonowy wysokości wym. 15x30x100 cm
  - Projektowane przepusty PEHD średnicy 300 mm
  - Rura osłoniowa typu AROT na kablach elektroenergetycznych, telekomunikacyjnych
  - Projektowany dren żłobkowy, dren średnicy 200 mm (częściowo sączący)
  - Projektowany wpuł deszczowy z przykanalikiem deszczowym fi 200
  - Kanał deszczowy - przepusty żelbetonowe połączone studnią kanalizacyjną deszczową
  - Projektowane utwardzenie z kostki betonowej gr. 8 cm
  - Projektowana nawierzchnia jezdni mineralno-bitumicznej
  - Projektowana nawierzchnia zjazdów z kruszywa łamanego
  - Projektowana nawierzchnia zjazdu z kostki betonowej gr. 8 cm
  - Projektowana nawierzchnia poboczy z kruszywa łamanego
  - Projektowana nawierzchnia gruntowa - uzupełnienie z gruntu rodzimego
  - Przebudowa rowów przydrożnych - odmulenie i oczyszczenie wraz z formowaniem skarp
  - Drzewo liściaste kolidujące z przebudową drogi- przeznaczone do wycinki

		<b>ST PROJEKT Jacek Staniek</b> Kąty 18, 29-100 Włoszczowa NIP 6090010369, tel. 600 319 265	
Investor:	Gmina Burzenin ul. Sieradzka 1 98-260 Burzenin		
Nazwa inwestycji:	Przebudowa drogi gminnej Będków-Świerki		
Adres inwestycji:	m. Będków, dz. nr ew. 70, 312, 313, 319 obręb 0002 Będków, gmina Burzenin		
Stadium:	OW	Branża:	DROGOWA
Nazwa rysunku:	Plan sytuacyjny		Numer rysunku: 1
Zespół autorski: Imię i nazwisko:		Uprawnienia	Data: 01.2020
Autor branży drogowy:		mgr inż. Jacek Staniek	Skala rys.: 1:500
			Podpis: